

REDESCOBRIR A NOSSA TERRA



ENJOY Nature

À DESCOBERTA DO PATRIMÓNIO NATURAL

365 DIAS POR ANO



CÓDIGO DE CONDUTA

- Siga apenas pelos trilhos sinalizados;
- Não abandone o lixo no caminho;
- Não recolha amostras de plantas ou rochas;
- Não danifique elementos do património natural ou cultural;
- Não faça qualquer tipo de lume;
- Evite barulhos e atitudes que perturbem a paz local;
- Não perturbe os animais;
- Seja educado com quem se cruze.

CONSELHOS

- Antes de iniciar a caminhada, planeie a viagem e o itinerário a percorrer.
- Leve sempre água e mantimentos consigo.
- Alguns percursos atravessam zonas de caça associativa, municipal e privada. Para sua segurança, aconselhamos que leve uma peça de roupa de cor fluorescente na mochila, para que seja bem avistado pelos caçadores que eventualmente estejam no terreno. Aconselhamos também que se informe junto da população local se nesse dia estará a decorrer algum evento relacionado com esta atividade.

ENJOY Nature

À DESCOBERTA DO PATRIMÓNIO NATURAL

365 DIAS POR ANO

Percursos Pedestres

Vista uma roupa confortável e adequada à estação do ano, calce sapatos confortáveis, coloque numa mochila alguns produtos de primeira necessidade (ex. água), e parta à descoberta dos valores naturais, paisagísticos e culturais que o território lhe oferece. Seja pela costa ou pelo interior rural, aproveite o bom clima e a luz de Lagos para desfrutar.

De que está à espera?

SINALÉTICA

GR Grande Rota

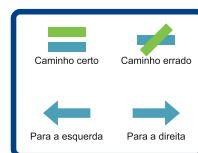


Pequena Rota



PR

Trilho dos Pescadores



CONTACTOS ÚTEIS EMERGÊNCIA

Emergência Nacional **112**
 Câmara Municipal de Lagos **(+351) 282 780 900 / (+351) 282 771 700**
 GNR Lagos **(+351) 282 770 010**
 PSP Lagos **(+351) 282 780 240**
 Bombeiros de Lagos **(+351) 282 770 790**
 Centro de Saúde de Lagos **(+351) 282 780 000**

REDESCOBRIR
A NOSSA
TERRA

vertentemagenta



Percursos complementares à Via Algarviana

PR1LGS – Percurso Pedestre “Pedra do Galo”

Distância: 6,1Km | Dificuldade (1 a 5): 2 (Fácil) | Percurso: Rural

Ponto de partida/chegada: Centro Cultural de Barão de São João

Interesses: Flora; Charcos temporários; Parque de Merendas; Menir “Pedra do Galo” do Neolítico; vista para a Serra de Monchique; esculturas de artistas locais.



Ligação 4 da Via Algarviana

Estação de comboios de Lagos – Bensafirim

Distância: 10,1Km | Dificuldade (1 a 5): 1 (Muito Fácil) | Percurso: Rural e Urbano

Permite aos caminhantes iniciar, interromper ou concluir o seu percurso na Grande Rota, garantindo a acessibilidade à cidade e a meios de transporte público. Encontra-se sinalizada em ambos os sentidos.

Percurso Áudio Guiado – Lagos dos Descobrimentos

Distância: 4,1Km | Dificuldade (1 a 5): 2 (Fácil) | Percurso: Urbano

O percurso áudio guiado “Lagos dos Descobrimentos” permiti-lhe à percorrer uma parte da cidade de Lagos passando pelos locais de maior interesse local, dando a conhecer um pouco mais da cidade. O ponto de partida e chegada é na Praça Gil Eanes, junto ao Posto de Turismo.

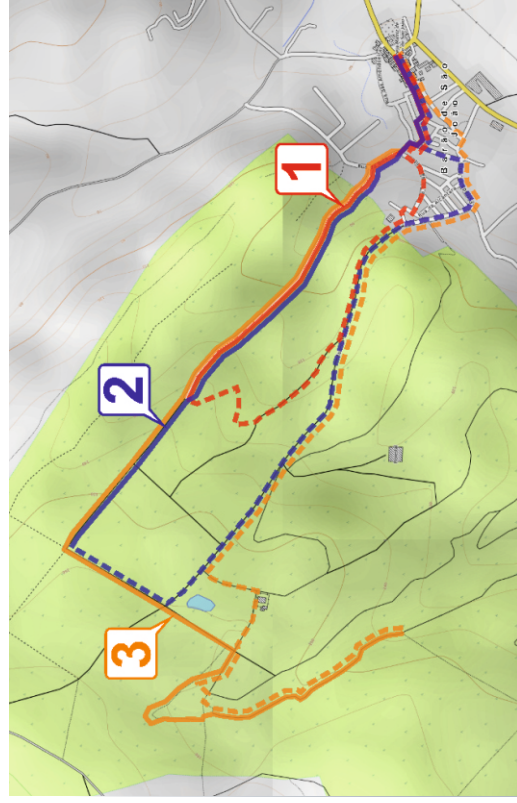
Saiba mais em: www.viaalgarviana.org



Percursos temáticos na Mata Nacional de Barão de São João (não homologados)

Percursos fáceis de curta extensão, permitem conhecer a riqueza e diversidade cultural da povoação da aldeia de Barão de São João, terra genuína, abrigo de gente de diferentes nacionalidades. Ao caminhar por estes percursos será surpreendido por vestígios de um quotidiano rural, por figuras e esculturas do artista Deodato e pela poesia esculpida nas pedras e nas rochas, uma simbiose perfeita entre natureza, cultura e arte.

Ponto de partida/chegada: Largo da Igreja na povoação de Barão de São João.



1

Passeio das Figuras, neste percurso vai encontrar inúmeras esculturas de beleza ímpar e que não deixam ninguém indiferente, da autoria do artista local Deodato Santos.

Distâncias

Percurso Linear 900 m | Ida e Volta 1800 m
Percurso alternativo 2100 m

2

Passeio “A Ver o Mar”, neste percurso a natureza apela a que faça uma pausa, pare e sente-se no banco de madeira aí existente, aprecie a paisagem e encante-se a avistar o mar (Ria de Alvor/Portimão, Lagos e Burgau).

Percurso Linear 1050 m | Ida e Volta 2100 m
Percurso alternativo 3000 m

3

Passeio dos Poetas, este percurso já dentro do perímetro florestal da Mata de Barão de São João surgiu de uma simbiose perfeita entre dois artistas locais, Deodato Santos e Francisco Roxo, no qual as pedras esculpidas falam connosco, ora através de figuras, ora através da beleza da poesia escrita e gravada.

Percurso Linear 2550 m | Ida e Volta 5100 m
Percurso alternativo 4800 m

GRANDES ROTAS

GR13 - Via Algarviana

A Grande Rota Pedestre (GR13) Via Algarviana liga Alcoutim ao Cabo de São Vicente, com uma extensão de cerca de 300 quilómetros, percorrendo, longitudinalmente, a região do Algarve pelo seu interior, dando a conhecer a serra, o barrocal, a beira-serra e parte do Parque Natural do Sudoeste Alentejano e Costa Vicentina.

Desde 2011, tem sido implementado um conjunto de infraestruturas complementares, aumentando a sua diversidade e atratividade. O território "Via Algarviana" engloba uma rede de 12 Percursos Pedestres complementares e 9 Ligações. O concelho de Lagos é atravessado a Norte, por 2 setores desta Grande Rota Pedestre:

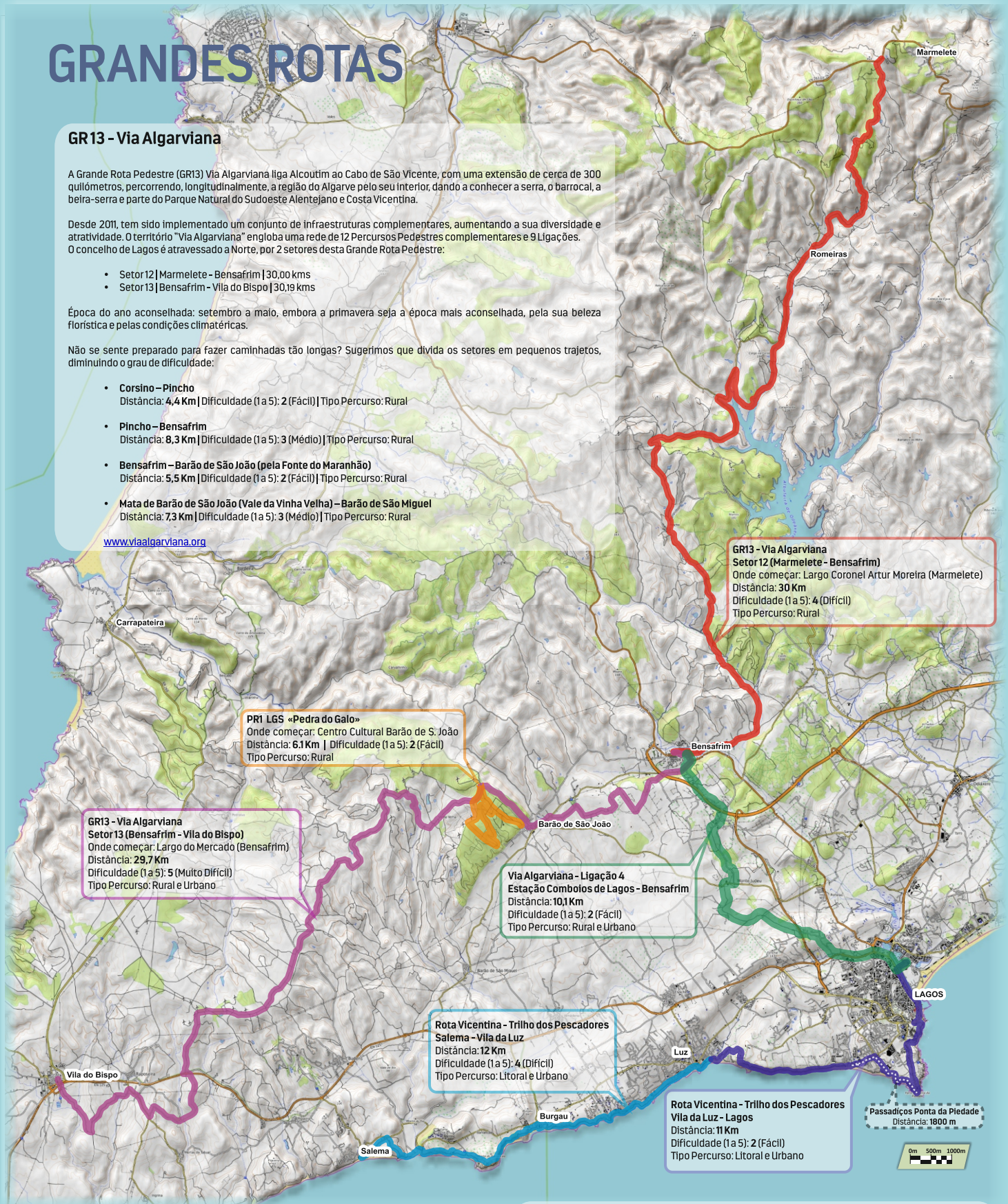
- Setor12 | Marmelete - Bensafrim | 30,00 kms
- Setor13 | Bensafrim - Vila do Bispo | 30,19 kms

Época do ano aconselhada: setembro a maio, embora a primavera seja a época mais aconselhada, pela sua beleza florística e pelas condições climáticas.

Não se sente preparado para fazer caminhadas tão longas? Sugerimos que divida os setores em pequenos trajetos, diminuindo o grau de dificuldade:

- **Corsino - Pincho**
Distância: 4,4 Km | Dificuldade (1 a 5): 2 (Fácil) | Tipo Percorso: Rural
- **Pincho - Bensafrim**
Distância: 8,3 Km | Dificuldade (1 a 5): 3 (Médio) | Tipo Percorso: Rural
- **Bensafrim - Barão de São João (pela Fonte do Maranhão)**
Distância: 5,5 Km | Dificuldade (1 a 5): 2 (Fácil) | Tipo Percorso: Rural
- **Mata de Barão de São João (Vale da Vinha Velha) - Barão de São Miguel**
Distância: 7,3 Km | Dificuldade (1 a 5): 3 (Médio) | Tipo Percorso: Rural

www.vialgarviana.org



Rota Vicentina

A missão da Rota Vicentina passa por investir na proteção deste território, oferecendo ao mesmo tempo uma oferta de turismo sustentável. Natureza, cultura local, produtos e serviços de qualidade, assim como o bem-estar e prosperidade da comunidade local são o foco deste projeto.

A Associação Rota Vicentina é uma organização sem fins lucrativos, responsável pela gestão deste projeto, apoiada por uma rede com mais de 200 empresas de diferentes setores, assim como operadores turísticos internacionais, comprometidos não só com uma oferta de alta qualidade como com a sustentabilidade da região.

A Rota Vicentina oferece uma malha diversificada de percursos pedestres: Grandes Rotas Caminho Histórico, Trilhos dos Pescadores e Percursos Circulares.

rotavicentina.com

Trilho dos Pescadores

O Trilho dos Pescadores vai sempre junto ao mar, seguindo os caminhos usados pelos locais para acesso às praias e pesqueiros. Trata-se de um single track percorrível apenas a pé, ao longo das falésias, com muita areia e por isso mais exigente do ponto de vista físico.

Um desafio ao contacto permanente com o vento do mar, à rudeza da paisagem costeira e à presença de uma natureza selvagem e persistente.

Inclui um total de 13 etapas, num total de 226,5 kms, entre São Torpes e Lagos.

